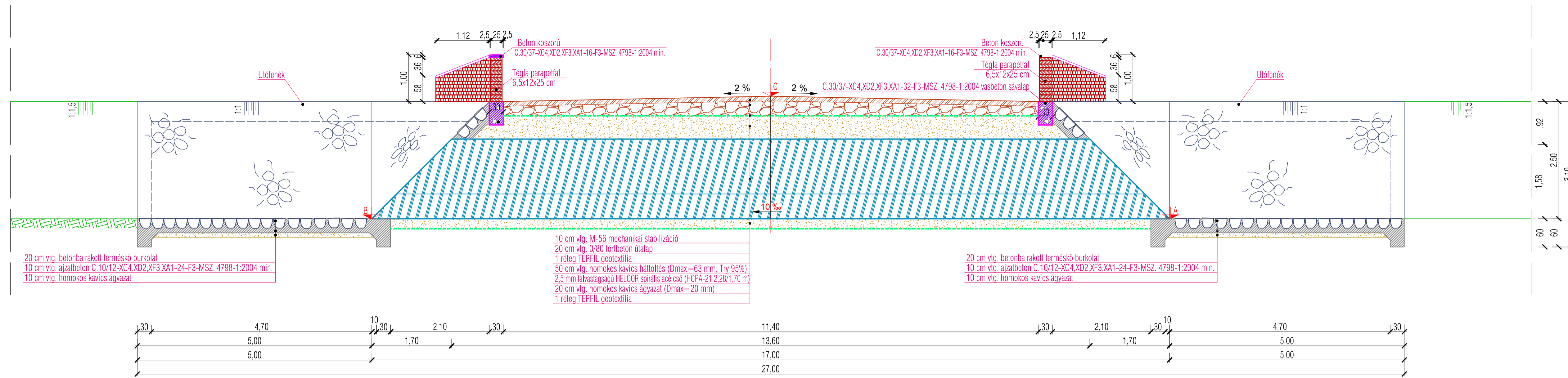
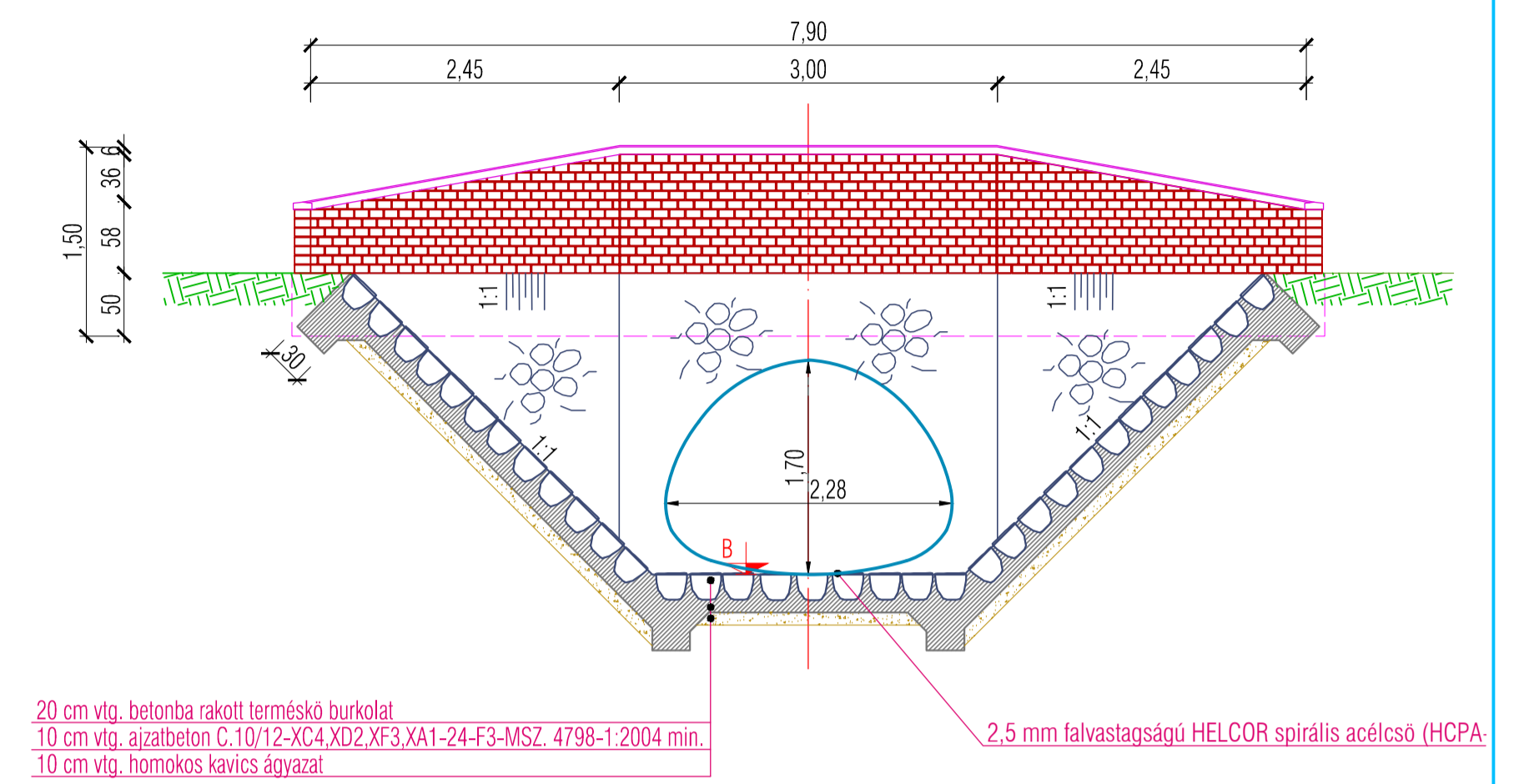


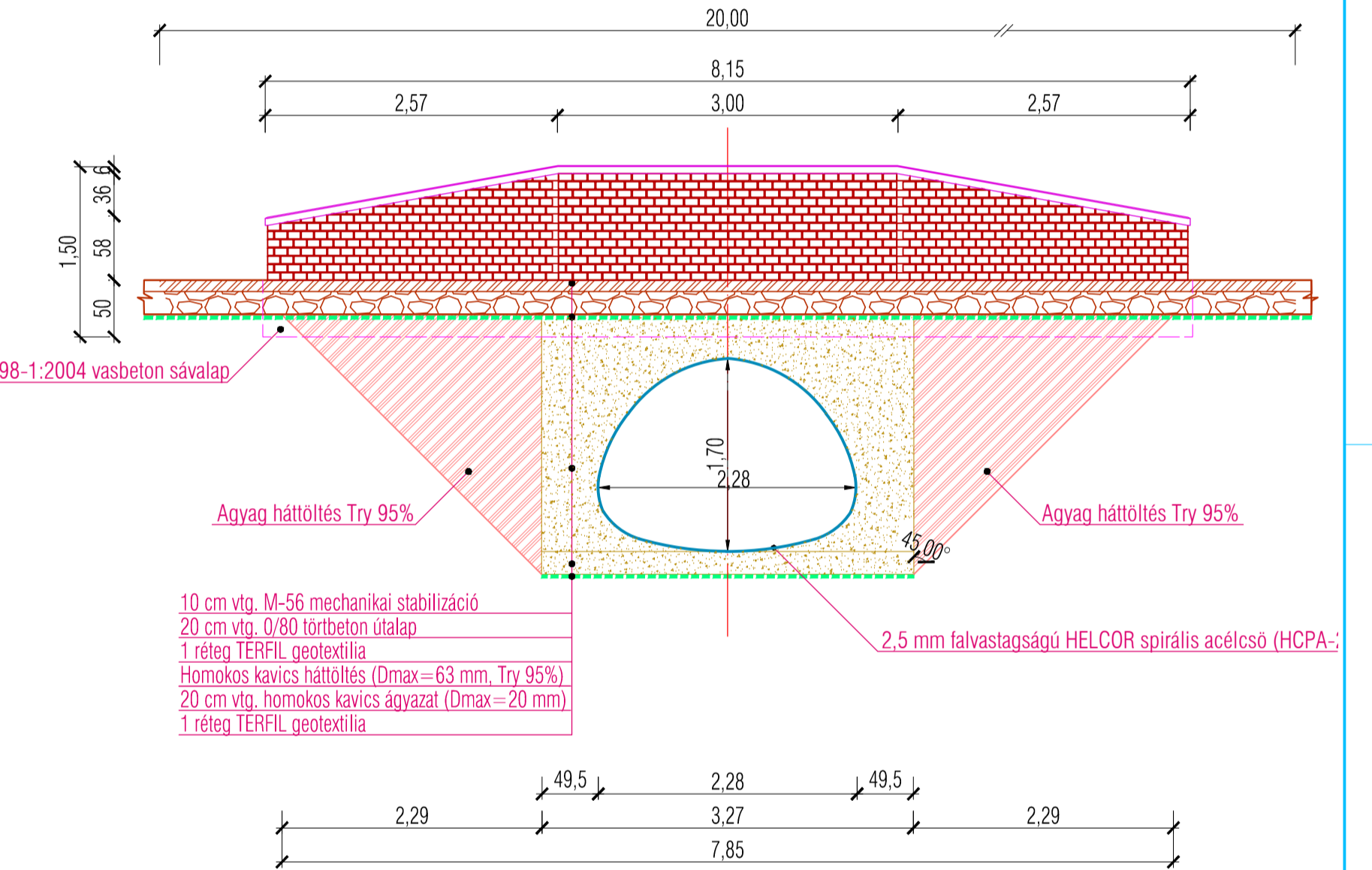
A-A Metszet
M=1:50



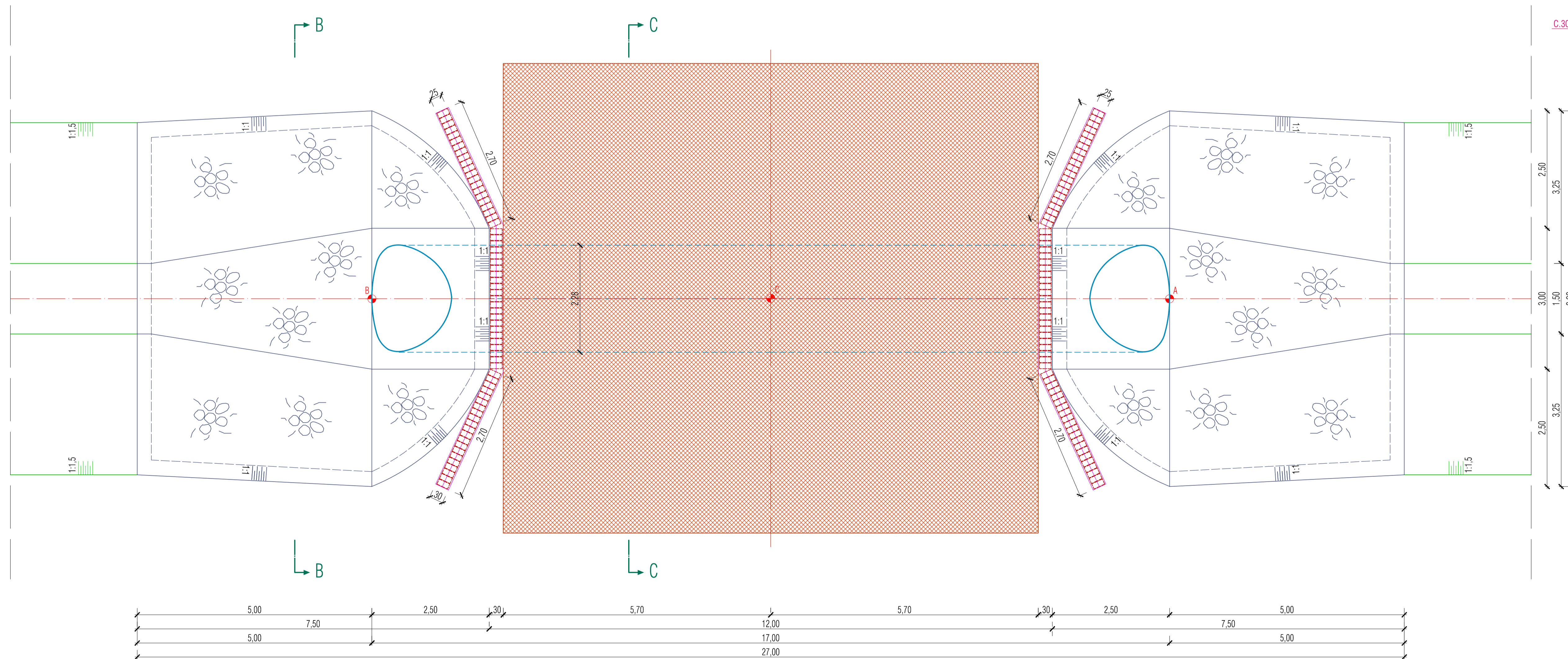
B-B Metszet
M=1:50



C-C Metszet
M=1:50



Felülnézet
M=1:50



S.sz.	Műlárgy jele	Beépítés helye	Változók			koordináták	
			A m.B.t.	B m.B.t.	C m.B.t.	x	y
1.	T-1	Szika-csatorna 1 + 825 mm sz.	87.16	86.99	89.42	806317.31	252184.82
2.	M-3	Szika-csatorna 3 + 795 mm sz.	87.45	87.28	90.01	804428.46	252747.49
1.	M-4	Szika-csatorna 4 + 080 mm sz.	87.49	87.32	90.05	804157.38	252828.34

A terv magassági adatai Balti alapsíkra vonatkoznak.
A helyszínrajzi koordináták Egységes Országos Vetületi Rendszerben (EOV) készültek.
Kiindulási alappmagasság: Hortobágy, vasútállomás épület falában lévő falicsap, szintjezi alappont
melnyek magassága: 91,37 m.B.t.

LIFE11 NAT/HU/924 LIFE+

"Large scale grazing management of steppe lakes in the Hortobágy"

"KÖRÖS-AQUA"
TERVEZÉSI, BERUHÁZÁSI ÉS KERESKEDELMI KFT.
5561 Békésszentandrás, Szentesi út 4. tel. 66-218-390

HORTOBÁGYI
NONPROFIT KFT.

<p>Ezen terv a "KÖRÖS-AQUA" Kft. szellemi alkotása. Az 1969. évi III. törvény 51.§-a értelmében szerzői jogvédelem alatt áll. Teljes egészében vagy részleteinek bármilyen felhasználása a tervező hozzájárulása nélkül tilos! A jogszellem felhasználás kártérítési kötelezettséget eredményez.</p>	<p>Munka helye és megnevezése: HORTOBÁGYI NONPROFIT KFT. Vízleltétel mély tájrehabilitáció kiviteli terv</p>	<p>Dátum: 2016.11</p> <p>Méretarány: 1:50</p> <p>Munkaszám: K-017-2014</p> <p>Rajzsám: R-8</p>
<p>Ügyvezető: Fábó István</p> <p>Vezető tervező: Fábó István</p> <p>Vez. TS vezető: VZ-TEL: 04-281-972019 VZ-FER: 04-281-972019 VZ-VKG: 04-281-972019 KÖK-SZ: 04-281-972019 GÖ: 04-281-972017</p> <p>Tervező: Melian Judit</p> <p>Szerkesztő: Kereki Tamás</p> <p>Kerekítő: Kereki Tamás</p>	<p>Rajz tárgya: 2,28/1,70 békásjéztelvényű csőtervezés beépítési terve</p>	